

Pays Haut Languedoc et Vignobles  
Tourisme et Patrimoine

# Un château, un village Pouzolles

Un territoire de projets

## Le village

Situé à 18 km de Béziers et 14 km de Pézenas, dans le canton de Roujan, Pouzolles est un petit village viticole du Languedoc. Il s'étend entre deux collines séparées par le ruisseau du Merdauls qui se jette dans la Thongue. Cette rivière traverse le village du nord au sud.

Îlots de bois et de garrigues au cœur des vignes, les sept collines (*pechs* ou *puechs* en occitan) qui encerclent le village de Pouzolles constituent des promontoires privilégiés pour une découverte du territoire. Elles portent les noms de Pech Vidal, à une encablure des maisons, Pech Mauren, Pech Jani, Pech Mirabel, Pech Montagne, Pech Fario et Pech Pétou, le point culminant (205m), situé à cheval sur quatre communes. La légende rapporte que les seigneurs de Magalas, Fouzilhon, Gabian et

Pouzolles se réunirent un jour autour d'une table placée au pied de cette septième colline, chacun étant assis sur les terres de son domaine !

Au tènement de La Prade (la « prairie »), à la sortie de Pouzolles en direction de Magalas, un ancien étang, autrefois alimenté par la source de Grézan puis asséché par les chanoines de Cassan au moyen d'un long aqueduc relié à la Thongue, offre aujourd'hui une structure mosaïquée que seule peut révéler une vue aérienne. Le 9 juillet 1096, Bernard, fils de Pierre Ermengaud de Pouzolles, donne à Sainte-Marie de Cassan et aux chanoines la dîme des poissons et des oiseaux de cet étang situé entre le *castrum* de Pouzolles et l'église Saint-Martin. Il s'agit de la plus ancienne mention connue de ce lieu.





## Le château

Le château du XV<sup>e</sup> siècle a été probablement bâti sur des bases plus anciennes dont il ne reste plus aucun vestige. L'édifice a été en grande partie modifié dans la seconde moitié du XIX<sup>e</sup> siècle.

Son accès primitif s'effectuait par un chemin assez escarpé, aujourd'hui aménagé sous forme de rampe. L'ouvrage conduit à une large terrasse située au sud de la porte d'entrée.

Le château de Pouzolles disposait autrefois de plusieurs tours. Deux subsistent et possèdent en parties basses un dispositif de canonnières. Elles dominent les constructions avoisinantes. Aux étages, les croisées gothiques ont fait place à des croisées à l'italienne et un crépissage a revêtu la pierre de taille. Ces deux tours rondes étaient primitivement surmontées de flèches en tuiles vernissées, couverture remplacée au début du XX<sup>e</sup> siècle par de l'ardoise.

La partie du château présentant le plus d'intérêt se situe au niveau de la cour. Cet espace, accessible

par la porte d'entrée côté sud, est bordé à l'est, au nord et à l'ouest par trois logis. Une des tours ouvrant sur cour dispose encore en partie basse d'une ancienne prison voûtée. Son accès se fait par une porte ancienne comprenant de nombreuses serrures, avec judas permettant autrefois d'apercevoir le prisonnier.

Une série d'arcade située en partie basse de l'aile, témoigne de la présence d'une ancienne galerie ouverte autrefois sur la cour.

Le château est privé et ne se visite pas.






## L'église, ancienne chapelle castrale

Lors de l'épidémie de peste de 1556, les habitants de Saint-Martin de Grézan ont abandonné le hameau ainsi que son église pour se réfugier autour du château de Pouzolles. La chapelle castrale, dédiée alors à Notre-Dame de Pitié, est devenue le lieu de culte du village. Trop petite et en mauvais état, elle fut reconstruite

en 1874 grâce à la générosité des habitants du lieu. Quelques rares vestiges du XV<sup>e</sup> siècle (ancien chevet) sont englobés dans le bâtiment neuf. Ils rappellent le souvenir de la chapelle primitive. Dédiée à saint Vincent, l'église actuelle est caractéristique du style néo-gothique.



**Essai de restitution de l'église du XV<sup>e</sup> siècle.**

Schéma : F. Mazeran



## Les ressources économiques

La commune de Pouzolles renfermait quelques fours à plâtre et à briques, un atelier de salpêtre et un moulin à vent. Au tènement des Moulières, une carrière de pierres a fourni les matériaux nécessaires à la construction du pont aux trois arches et du pont de la route de Gabian.

Au XVIII<sup>e</sup> siècle, Pouzolles, tout comme Roujan, comptait une petite industrie textile pour la fabrication de draps de laine, aux mains de la famille Julien. Moulins à huile et pigeonniers complétaient ce tableau économique dominé, bien sûr, par la trilogie méditerranéenne : blé, vigne et olivier.

### L'essor de la viticulture

Remplaçant la culture des céréales (blé, orge, avoine, seigle) et de l'olivier qui voit son apogée au XV<sup>e</sup> siècle, la viticulture s'est imposée à l'époque contemporaine.

Le procédé de la chaptalisation permettant de mieux conserver le vin, le développement des transports favorisant l'exportation, la crise du phylloxéra qui épargna longtemps le sud\* : tous ces phénomènes contribuèrent au développement de la monoculture de la vigne dans la plaine au XIX<sup>e</sup> siècle.

Sous le Second Empire, la viticulture est à son apogée dans le Biterrois qui connaît alors un véritable essor économique et une profonde transformation des paysages et de l'urbanisme.

Désireux d'afficher leur nouvelle fortune, les grands propriétaires se font construire des demeures ostentatoires : maisons de maître ou châteaux viticoles. Les villages se développent et se densifient.

L'architecture rurale se modifie avec la généralisation des maisons de vigneron, mais également avec l'implantation d'édifices remarquables.

Les communes se dotent d'importantes mairies ou écoles, construites selon des plans-types, ainsi que des caves coopératives.

Et effet, la crise du début du XX<sup>e</sup> siècle, due à la surproduction, incite les petits vignerons à développer le mouvement coopératif. C'est à cette époque que sont édifiées caves et distilleries coopératives à l'architecture monumentale si caractéristique. Celle de Pouzolles, œuvre de l'architecte Paul Brès, fut inaugurée en 1939 et agrandie en 1952. Suite à un regroupement avec celle d'Abeilhan, elle a fermé ses portes en 2007.

*\*Pouzolles est la seule commune du canton dont la population a augmenté à l'époque de la crise phylloxérique (1875).*



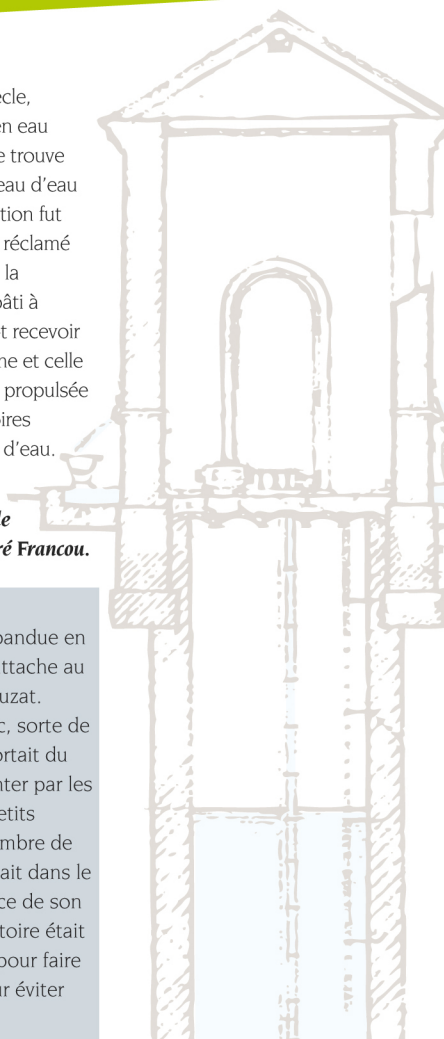
## Histoires d'eau

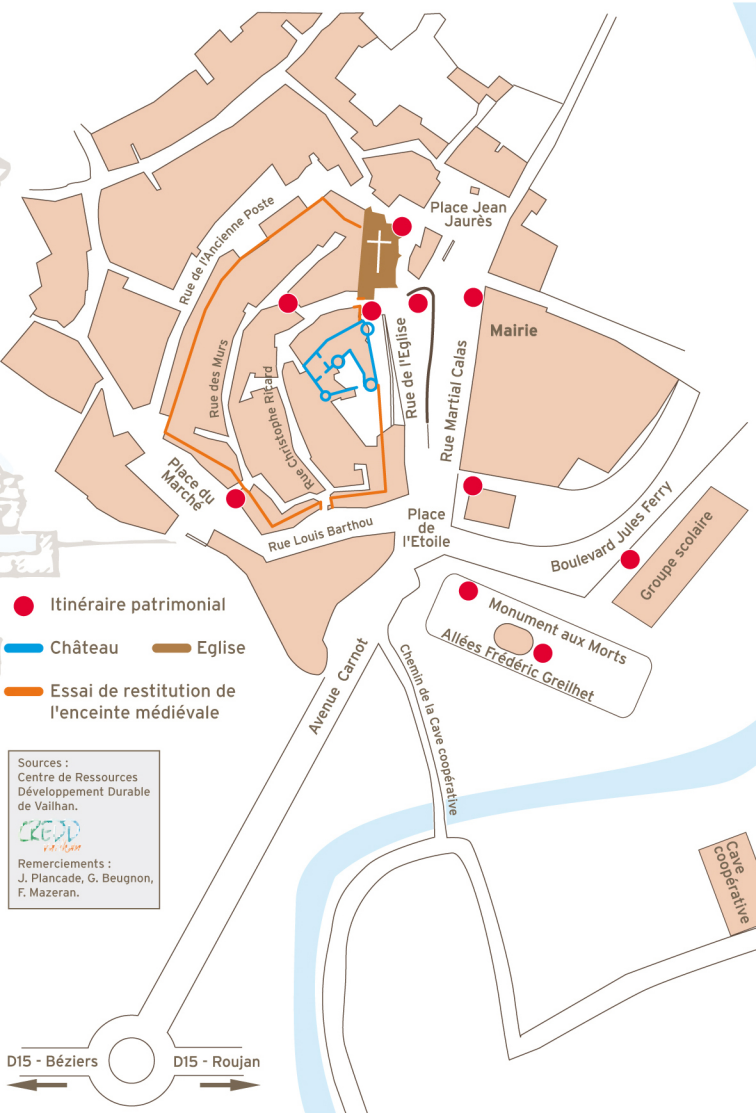
Jusqu'au début du XX<sup>e</sup> siècle, Pouzolles était alimenté en eau potable par le puits qui se trouve à l'emplacement du château d'eau actuel. Un projet d'adduction fut lancé en 1906, fortement réclamé par les 1 200 habitants de la commune. Un réservoir, bâti à Saint-Martin, allait bientôt recevoir l'eau de la source éponyme et celle du puits de la « placette » propulsée par des machines élévatoires stockées dans le château d'eau.

***Ce bâtiment est l'œuvre de l'architecte biterrois André Franco.***

### **Animal fantastique**

Une légende, assez répandue en domaine occitan, se rattache au puits communal ou Pouzat. On raconte que le Drac, sorte de poulain fantastique, sortait du puits et se laissait monter par les enfants. Dès que les petits cavaliers étaient au nombre de 12, l'animal se précipitait dans le Pouzat sans laisser trace de son immersion... Cette histoire était sans doute rapportée pour faire peur aux enfants et leur éviter des accidents !





# Découvertes...

## À voir

Sentier de Canto Merle

Sentier de Puech Fario

Le coeur de village et  
la porte Saint-Martin

L'église Saint-Martin

Aux alentours

Les moulins

à Faugères

Le mont Marcou et ses  
"carabelles" en pierre sèche

à Faugères

L'ancien *castrum*

à Fouzilhon

La Font de l'Oli

à Gabian

L'espace Vins et campanes

à Magalas

Le château et son jardin  
remarquable

à Margon

Le château-abbaye de Cassan

à Roujan

## À déguster

Domaine de l'Arjolle

04 67 24 81 18

Domaine de Bonian

04 67 24 77 16

Domaine du Champs de Guérine

06 60 65 04 74

Domaine Eric Gelly

06 28 33 93 94

Domaine de Saint-Preignan

04 67 38 27 42

Cave coopérative Les Coteaux  
de Thongue et Peyne

04 67 39 00 20

## Renseignements

Office de tourisme communautaire  
les Avant-Monts du Centre Hérault

ZAE l'Audacieuse - Espace Vins et  
Campanes - 34480 MAGALAS

04 67 36 67 13

tourisme.magalas@avant-  
monts-centre-herault.fr

www.tourisme-centre-herault.fr

Bureau à Roujan

35 Avenue de Pezenas

04 67 24 18 01

Bureau à Faugères

4 Rue de la Poste

04 67 98 54 73

Hébergement et restauration  
sont proposés sur place.



www.haut-languedoc-vignobles.com

