

PROFIL ÉNERGETIQUE 2021

COMMUNAUTÉ DE COMMUNES LES AVANT-MONTS

Carte d'identité territoire (données 2018-2019)

Nombre de communes : 25 Population : 26 788 hab.



CARACTERISTIQUES DU TERRITOIRE

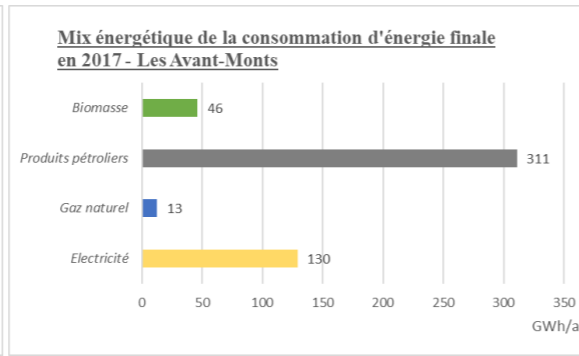
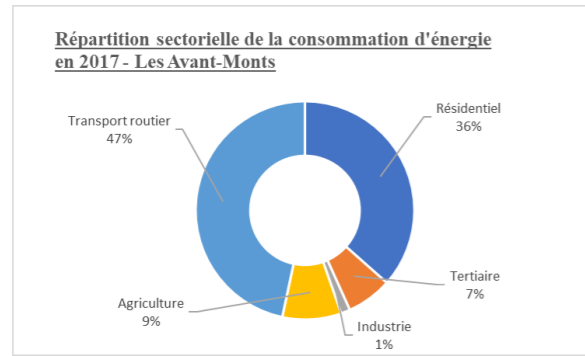
- SCOT du Biterrois
- PLUi en cours d'élaboration
- Plan Climat Air Energie Territorial en cours
- Superficie : 353,4 km²
- Surface de forêt : 14 344 ha
- PNR du Haut-Languedoc : 4 communes (94 km²)



100% TERRITOIRES À ENERGIE POSITIVE

La consommation d'énergie finale

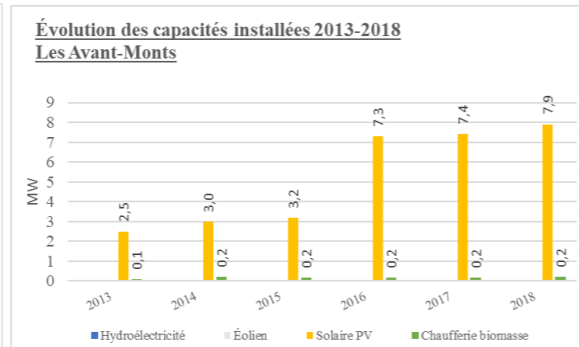
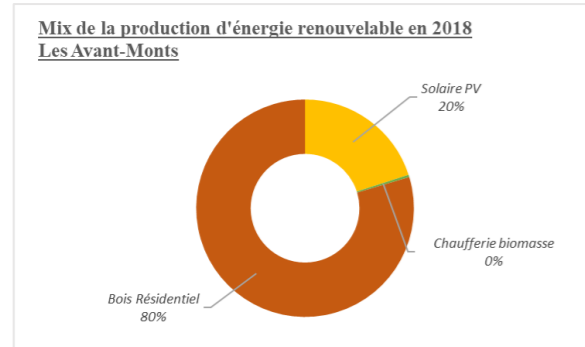
Unité : GWh/an	Résidentiel	Tertiaire	Industrie	Transport Routier	Agriculture	TOTAL
CC Les Avant-Monts	182,0	33,5	6,8	232,4	43,4	498,6
% PHLV	30 %	23 %	11 %	33 %	30 %	30 %



La consommation finale d'énergie totale de la CC Les Avant-Monts s'élève à 498,6 GWh/an, soit 18,6 MWh/an/hab.

La production d'énergie renouvelable

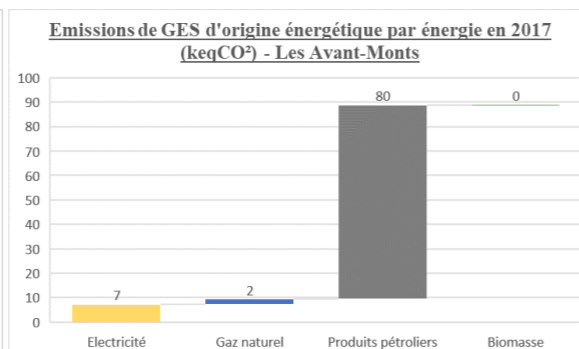
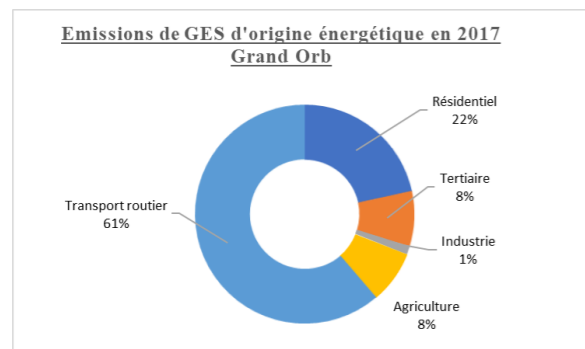
	CC Les Avant-Monts			% PHLV
	Puissance installée (MW)	Nombre d'installation	Production (GWh/an)	
Électricité				
Hydroélectricité				
Éolien				
Solaire PV	7,3	532	9,8	16 %
Chaleur				
Chaufferie biomasse	0,2	2	0,2	8 %
Bois Résidentiel		2 611	48,3	25 %
Total	7,5	3 145	58,3	7 %



La production d'EnR totale de la CC Les Avant-Monts couvre 7 % du mix énergétique renouvelable du Pays HLV.

Les émissions de GES d'origine énergétique

Unité : kteqCO ²	Résidentiel	Tertiaire	Industrie	Transport Routier	Agriculture	TOTAL
CC Les Avant-Monts	15,6	3,0	0,5	59,0	10,8	88,9
% PHLV	28 %	21 %	10 %	33 %	30 %	31 %



Les émissions de GES de la CC Les Avant-Monts représentent 3,3 teqCO²/hab., soit 31 % des émissions du Pays HLV.

SECTEURS

Résidentiel



- Nombre de logements = 15 419**
- 11 587 résidences principales : 92 % de maisons individuelles et 8 % d'appartements
 - 2 419 résidences secondaires et 1 413 logements vacants
 - 76 % de propriétaires et 22 % de locataires
- 47 % du parc étiqueté est économe :**
- Bien isolés (A, B et C) : 1 032 logements
 - Économes (D et E) : 876 logements
 - Passoires énergétiques (F et G) : 68 logements

Artisans RGE : 84 labellisations

Fragilité des copropriétés immatriculées :

- Vulnérables : 10 copropriétés
- Fragiles : 1 copropriété

Système de chauffage :

- Nombre estimé de chaudières à fioul : 1 657 logements
- Nombre estimé d'installations bois : 2 611 logements

Mode de consommation Résidentiel et Tertiaire :

57 % Electricité, 6 % Gaz, 17 % Produits pétroliers et 21 % Biomasse

Extinction nocturne totale ou partielle de l'EP :

3 communes : Caussiniojols, Pailhès et Vailhan

Tertiaire



- Nombre d'entreprises = 1 717**
- 47,6 % Services marchands
 - 28 % Commerces, restaurants et hébergement
 - 24,4 % Construction
 - 3 Zones d'Activités Economiques
- Nombre d'établissements publics = 116**
- 36 écoles, 44 sports & loisirs et 36 services et santé

Industriel



Entreprises de l'industrie : 117

Etablissements de l'industrie : 155

Nombre d'emplois : 253

Mode de consommation :
80 % Electricité, 6 % Gaz naturel et 15 % Produits pétroliers

Transport routier



- Déplacements du quotidien :**
- Domicile/travail : 10 498 dont 86 % voiture, 2 % TC et 2 % vélo
 - Domicile/étude : 5 439 dont 50 % scolarisés hors commune de résidence
- Transports collectifs :**
- Réseau Lio : 7 lignes de bus
 - Ferroviaire : 1 gare à Magalas

Voies vertes et voies partagées = 25 km

Automobile :

- Nombre de véhicules particuliers : 11 587 voitures
- 1 aire de covoiturage : Magalas
- Parc véhicules électriques : 85 et hybrides rechargeables : 25
- 8 bornes de recharges et 17 points de charge

Mode de consommation :

19 % Supercarburant et 80 % Gazole

Agriculture



- Surface Agricole Utile = 12 720 ha**
- Nombre d'exploitations = 520 dont 94% en viticulture**
- 499 établissements
 - 331 emplois
 - 389 unités gros bétail (UGB)

Mode de consommation :
4 % Electricité et 96 % Produit pétroliers

Programme Alimentaire Territorial :

- Agriculteurs bio sur 19 communes
- Plateforme Cliketik : 36 producteurs locaux répertoriés

Energies renouvelables



- Solaire :**
- Installations PV : 511 <= 36kVA, 20 > 36kVA et 1 HTA

Bois :

- 2 611 logements et 3 installations chaufferies bois : Magalas, Roujan et Saint-Geniès de Fontedit

Synthèse

Consommation d'énergie	18,6 MWh/an/hab.
Facture énergétique	2 235 €/hab.
Émission des GES	3,3 teqCO ² /hab.
Coefficient TEPOS	12 %

