

PROFIL ÉNERGETIQUE 2021

COMMUNAUTÉ DE COMMUNES DU MINERVOIS AU CAROUX

Carte d'identité territoire (données 2018-2019)

Nombre de communes : 36 Population : 14 701 hab.



CARACTERISTIQUES DU TERRITOIRE

- PNR du Haut-Languedoc : 31 communes (710 km²)

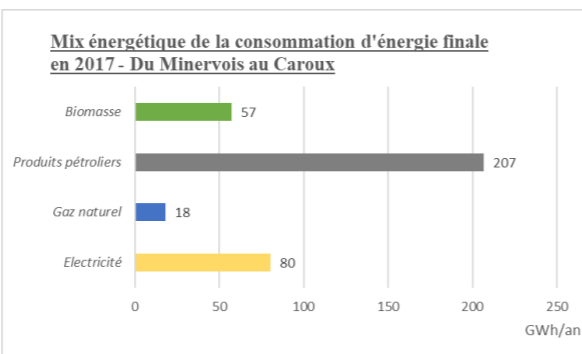
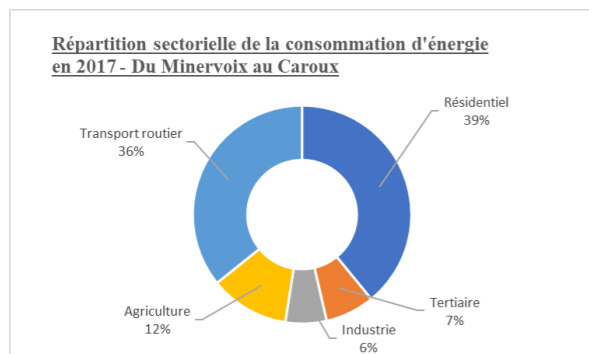
- Superficie : 785 km²

- Surface de forêt : 59 058 ha



La consommation d'énergie finale

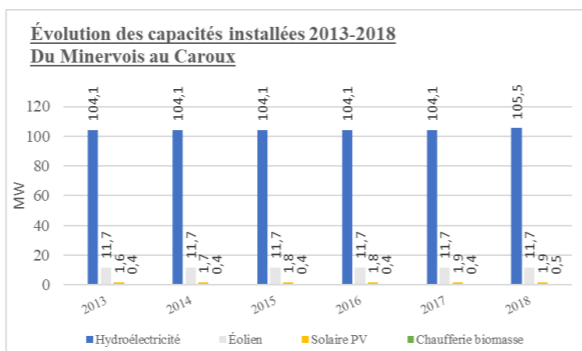
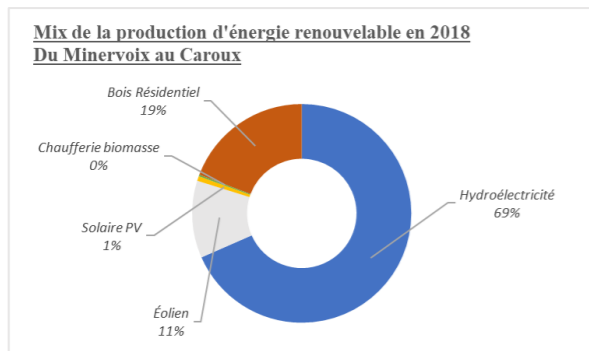
Année : 2017 ; Unité : GWh/an	Résidentiel	Tertiaire	Industrie	Transport Routier	Agriculture	TOTAL
CC Du Minervois au Caroux	141,0	26,3	21,9	129,1	42,3	360,4
% PHLV	23 %	18 %	35 %	19 %	29 %	22 %



La consommation finale d'énergie totale de la CC Du Minervois au Caroux s'élève à 360,4 GWh/an, soit 24,5 MWh/an/hab.

La production d'énergie renouvelable

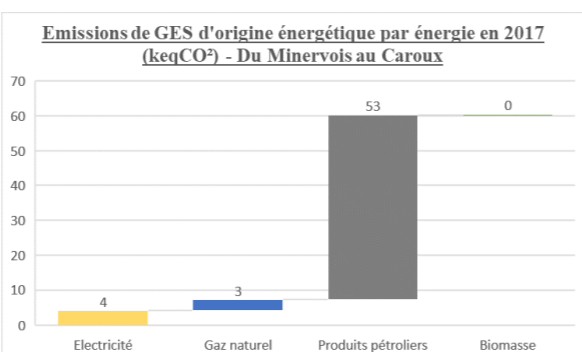
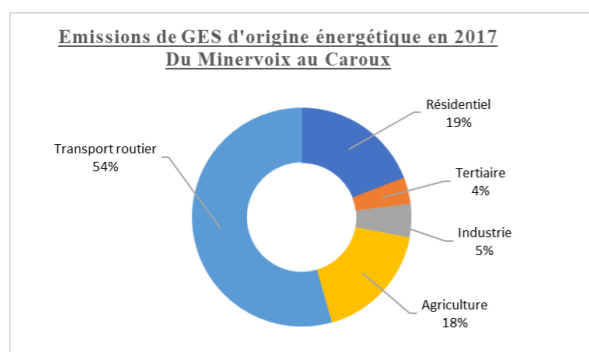
Année : 2018	CC Du Minervois au Caroux			
	Puissance installée (MW)	Nombre d'installation	Production (GWh/an)	% PHLV
Électricité				
Hydroélectricité	105,5	6	420,0	97 %
Éolien	11,7	2	29,8	22 %
Solaire PV	1,9	200	1,9	3 %
Chaleur				
Chaudière biomasse	0,5	5	0,9	38 %
Bois Résidentiel		4 212	54,3	32 %
Total	119,6	4 425	506,9	62 %



La production d'EnR totale de la CC Du Minervois au Caroux couvre 62 % du mix énergétique renouvelable du Pays HLV.

Les émissions de GES d'origine énergétique

Unité : kteqCO ²	Résidentiel	Tertiaire	Industrie	Transport Routier	Agriculture	TOTAL
CC Du Minervois au Caroux	11,5	2,4	3,0	32,8	10,6	60,2
% PHLV	21 %	17 %	60 %	19 %	29 %	21 %



Les émissions de GES de la CC Du Minervois au Caroux représentent 4,1 teqCO²/hab., soit 21 % des émissions du Pays HLV.

SECTEURS

Résidentiel



- Nombre de logements = 12 492**
- 7 168 résidences principales : 90 % de maisons individuelles et 10 % d'appartements
- 3 833 résidences secondaires et 1 490 logements vacants
- 74 % de propriétaires et 26 % de locataires
- 70 % du parc étiqueté est économe :**
- Bien isolés (A, B et C) : 240 logements
- Économes (D et E) : 493 logements
- Passoires énergétiques (F et G) : 83 logements

Tertiaire



- Nombre d'entreprises = 1 154**
- 48 % Services marchands
- 21 % Construction
- 31 % Commerces, restaurants et hébergement
- Nombre d'établissements publics = 147**
- 40 écoles, 41 sports & loisirs et 66 services et santés

Industriel



- Entreprises de l'industrie : 96**
- Etablissements de l'industrie : 126**
- Nombre d'emplois : 302**

Transport routier



- Déplacements du quotidien :**
- Domicile/travail = 4 973 dont 80 % voiture / 1,4 % TC / 2 % vélo
- Domicile/étude = 2 435 dont 63 % scolarisés sur hors commune de résidence
- Transports collectifs :**
- Réseau Lio : 9 lignes de bus

Agriculture



- Surface Agricole Utile = 12 495 ha**
- Nombre d'exploitations = 704 dont 82,5% en viticulture**
- 465 établissements
- 839 emplois
- 3 895 unités gros bétails (UGB)

Energies renouvelables



- Solaire :**
- Installations PV : 192 <= 36kVA et 8 > 36kVA
- Bois :**
- 4 212 logements et 7 installations chaudières bois : Azillanet, Colombières-sur-Orb, Courniou-les-grottes, Prémian, Rieussec, St-Pons de Thomières et Siran
- 1 plateforme bois à Courniou-les-grottes

ACTIONS PHLV & CC

Artisans RGE : 57 labellisations

Fragilité des copropriétés immatriculées :

- Vulnérables : 3 copropriétés
- Fragiles : 0 copropriété

Système de chauffage :

- Nombre estimé de chaudières à fioul : 1 891 logements
- Nombre estimé d'installations bois : 4 212 logements

Mode de consommation Résidentiel et Tertiaire :

43 % Electricité, 2 % Gaz, 22 % Produits pétroliers et 34 % Biomasse

Extinction nocturne totale ou partielle de l'EP :

2 communes : Azillanet et Ferrals-les-Montagnes

Mode de consommation :

34 % Electricité, 70 % Gaz naturel et 3 % Produits pétroliers

Voies vertes et voies partagées = 37 km

Automobile :

- Nombre de véhicules particuliers : 7 168 voitures
- Parc véhicules électriques : 42 et hybrides rechargeables : 7
- 5 bornes de recharges et 10 points de charge

Mode de consommation :

19 % Supercarburant et 80 % Gazole

Mode de consommation :

3 % Electricité et 97 % Produit pétroliers

Programme Alimentaire Territorial :

- Agriculteurs bio sur 27 communes
- Plateforme Cliketik : 55 producteurs locaux répertoriés

Eolien :

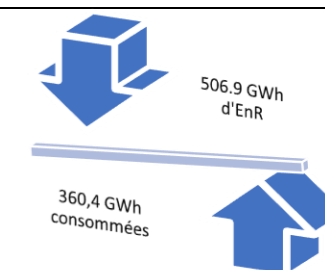
- Parcs éoliens : Riols (4 mâts) et Oupia (9 mâts)

Hydroélectricité :

- 5 centrales sur les communes de Colombières-sur-Orb, Mons la Trivalle, Prémian, Roquebrun et St-Julien d'Olargues

Synthèse

Consommation d'énergie	+1 % /2015
Facture énergétique	2 621 €/hab.
Émission des GES	4,1 teqCO ² /hab.
Coefficient TEPOS	141 %



Sources : INSEE, OREO, Enedis, ODDH