

PROFIL ÉNERGETIQUE 2021

PAYS HAUT LANGUEDOC ET VIGNOBLES

Carte d'identité territoire (données 2018-2019)

Nombre de communes : 102
Population : 79 550 habitants

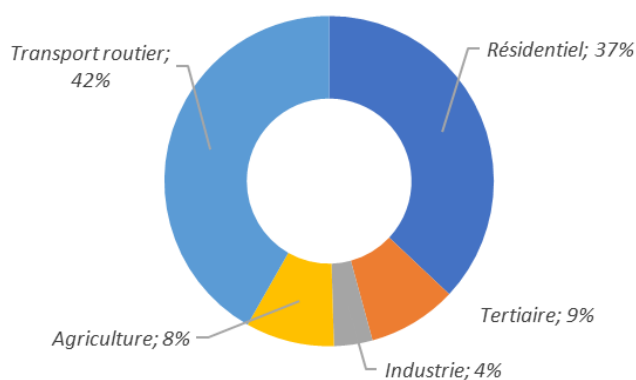
4 EPCI : Du Minervois au Caroux, Grand Orb, Les
Avant-Monts et Sud-Hérault



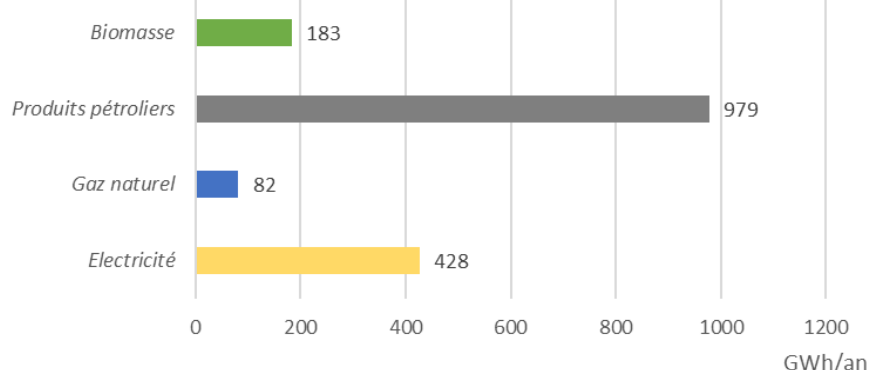
La consommation d'énergie finale

Unité : GWh/an	Résidentiel	Tertiaire	Industrie	Transport Routier	Agriculture	TOTAL
Pays Haut Languedoc et Vignobles	615,0	145,6	62,9	694,0	144,8	1 663,6
% Département Hérault	7,5 %		5,6 %	7,0 %	23,0 %	7,6 %
% Région Occitanie	1,3 %		0,4 %	1,5 %	5,1 %	1,3 %

Répartition sectorielle de la consommation d'énergie en 2017 - Pays Haut Languedoc et Vignobles



Mix énergétique de la consommation d'énergie finale en 2017 - Pays Haut Languedoc et Vignobles

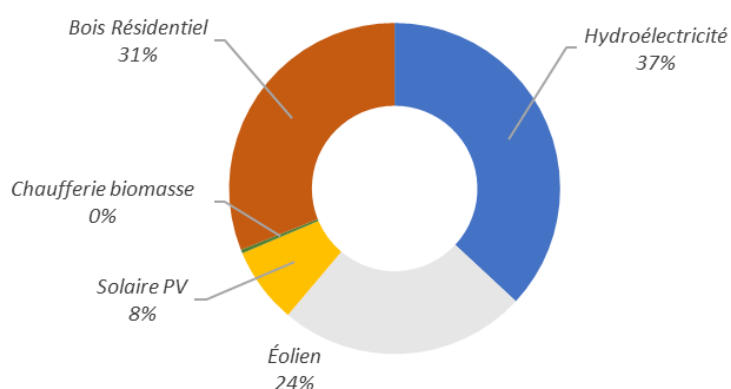


La consommation finale d'énergie totale du Pays HLV s'élève à 1 663,6 GWh/an, soit 20,9 MWh/an/hab.

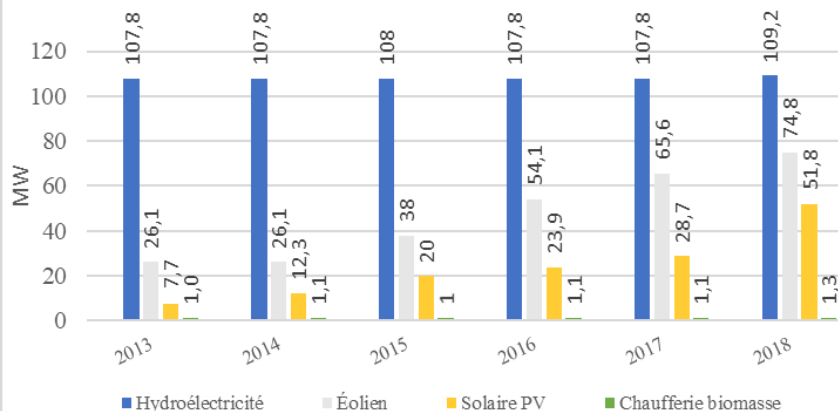
La production d'énergie renouvelable

	Puissance installée (MW)	Nombre d'installation	Production (GWh/an)	% Région Occitanie
Électricité				
Hydroélectricité	109,2	10	434,4	3,6 %
Éolien	74,8	8	137,7	4,4 %
Solaire PV	51,8	1 284	67,4	3,1 %
Chaleur				
Chaufferie biomasse	1,3	12	2,4	0,3 %
Bois Résidentiel		11 657	171,0	2,1 %
Total	237,1	12 971	812,9	2,6 %

Mix de la production d'énergie renouvelable en 2018 Pays Haut Languedoc et Vignobles



Évolution des capacités installées 2013-2018 Pays Haut Languedoc et Vignobles

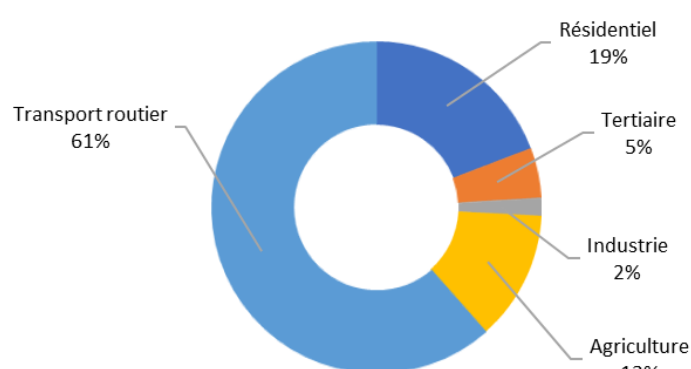


La production d'EnR totale du Pays HLV couvre 2,6 % du mix énergétique renouvelable de la Région Occitanie.

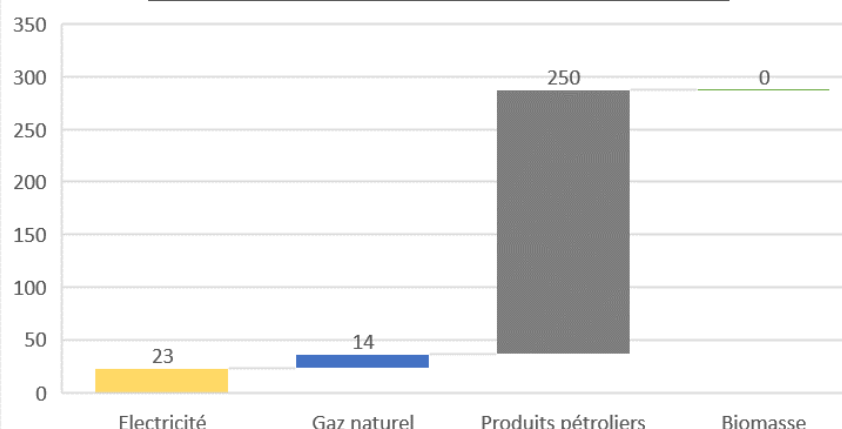
Emission de GES d'origine énergétique

Unité : kteqCo ² /an	Résidentiel	Tertiaire	Industrie	Transport Routier	Agriculture	TOTAL
Pays Haut Languedoc et Vignobles	55,1	14,0	5,0	176,3	36,3	286,9
% Département Hérault	6,6 %		4,0 %	7,0 %	23,6 %	7,4 %
% Région Occitanie	1,1 %		0,3 %	1,5 %	5,6 %	1,4 %

Emissions de GES d'origine énergétique en 2017 Pays Haut Languedoc et Vignobles



Emissions de GES d'origine énergétique par énergie en 2017 (kteqCO²) - Pays Haut Languedoc et Vignobles



Les émissions de GES du Pays HLV représentent 3,6 teqCO²/hab., soit 1,4 % des émissions en Occitanie.

CARACTERISTIQUES DU TERRITOIRE



- SCOT du Biterrois CC Grand Orb et CC Les Avant-Monts
- PNR du Haut-Languedoc : 31 communes (710 km²)
- PLUi CC Les Avant-Monts, CC Grand Orb et CC Sud-Hérault
- PCAET CC Les Avant-Monts et CC Grand Orb
- Surface du territoire : 1 912,4 km²
- Surface de forêt : 120 221 ha
- Surface des aires protégées : 1 249,6 km²

SECTEURS

ETAT DES LIEUX ET DONNEES CLEFS

Résidentiel



Nombre de logements = 54 847

- 36 466 résidences principales : 84 % de maisons individuelles et 15 % d'appartements
- 12 192 résidences secondaires et 6 188 logements vacants
- 71 % de propriétaires et 26 % de locataires

57 % du parc étiqueté est énergivore :

- Bien isolés (A, B et C) : 2 284 logements
- Energivores (D et E) : 2 733 logements
- Passoires énergétiques (F et G) : 331 logements

Artisans RGE : 327 labellisations

Fragilité des copropriétés immatriculées :

- Vulnérables : 90 copropriétés
- Fragiles : 11 copropriétés

Système de chauffage :

- Nombre estimé de chaudières à fioul : 6 269 logements
- Nombre estimé d'installations bois : 11 657 logements

Tertiaire



Nombre d'entreprises = 5 500

- 48 % Services marchands
- 21 % Construction
- 31 % Commerces, restaurants et hébergement

Nombre d'établissements publics = 523

40 écoles, 41 sports & loisirs et 66 services et santés

Mode de consommation Résidentiel et Tertiaire :

50 % Electricité, 9 % Gaz, 18 % Produits pétroliers et 24 % Biomasse

Extinction nocturne totale ou partielle de l'EP :

8 communes : Azillanet, Caussiniojols, Ferrals-les-Montagnes, Pailhès, Le Pradal, Lunas, Pézènes-les-Mines et Vailhan

Industriel



Entreprises de l'industrie : 394

Etablissements de l'industrie : 555

Nombre d'emplois : 1 563

Mode de consommation :

70 % Electricité, 26 % Gaz naturel et 6 % Produits pétroliers

Transport routier



Déplacements du quotidien :

- Domicile/travail : 28 434 dont 82 % voiture, 2 % TC et 2 % vélo
- Domicile/étude : 14 713 dont 53 % scolarisés hors commune de résidence

Transports collectifs :

- Réseau Lio : 23 lignes de bus pour 120 véhicules (80 % norme Euro 6 et 20 % norme Euro 5)
- Ferroviaire : 6 gares ligne Béziers-Neussargues (Ad'AP : Bédarieux et Magalas et en réflexion sur Faugères et Laurens)

AOM Région Occitanie

Automobile :

- Nombre de véhicules particuliers : 36 466 voitures
- 3 aires de covoiturage : Bédarieux, Hérépian et Magalas
- Parc véhicules électriques : 228 et hybrides rechargeables : 65
- 22 bornes de recharge et 47 points de charge

Mode de consommation :

19 % Supercarburant et 80 % Gazole

Voies vertes et voies partagées = 104 km

Agriculture



Surface Agricole Utile = 43 028 ha

Nombre d'exploitations = 2 292 dont 85 % en viticulture

- 1 527 établissements
- 2 004 emplois
- 6 881 unités gros bétail (UGB)

Mode de consommation :

3 % Electricité et 97 % Produits pétroliers

Programme Alimentaire Territorial :

- Agriculteurs bio sur 74 communes
- Plateforme Cliketik : 142 producteurs locaux répertoriés

Energies renouvelables



Solaire :

- Installations PV : 1 204 <= 36kVA, 41 > 36kVA et 7 HTA
- 5 parcs PV au sol : Bédarieux, La Tour-sur-Orb, Le Bousquet d'Orb et Cazedarnes

Eolien :

- 10 parcs sur les communes de Camplong (3 mâts), Dio-et-Valquières (7 mâts), Joncels (4x7 mâts et 1x13 mâts), Lunas (7 mâts), Oupia (9 mâts) et Riols (4 mâts)

Bois :

- 11 657 logements et 19 installations chaufferies bois : Azillanet, Babeau-Bouldoux, Bédarieux, Capestang, Ceilhes-et-Rocozels, Colombières-sur-Orb, Combes, Courniou-les-grottes, Le Bousquet d'Orb, Le Poujol-sur-Orb, Magalas, Prémian, Rieussec, Roujan, St-Chinian, St-Geniès de Fontedit, St-Geniès de Varsenal, St-Pons de Thomières et Siran
- 1 plateforme bois à Courniou-les-Grottes

Hydroélectricité :

- 10 centrales sur les communes de Avène, Ceilhes-et-Rocozels, Cessenon-sur-Orb, Colombières-sur-Orb, La Tour-sur-Orb, Lunas, Mons la Trivalle, Prémian, Roquebrun, Prémian et St Julien d'Olargues

Synthèse

Consommation d'énergie	20,9 MWh/hab.
Facture énergétique	2 419 €/hab.
Émission des GES	3,6 teqCO ² /hab.
Coefficient TEPOS	49 %

